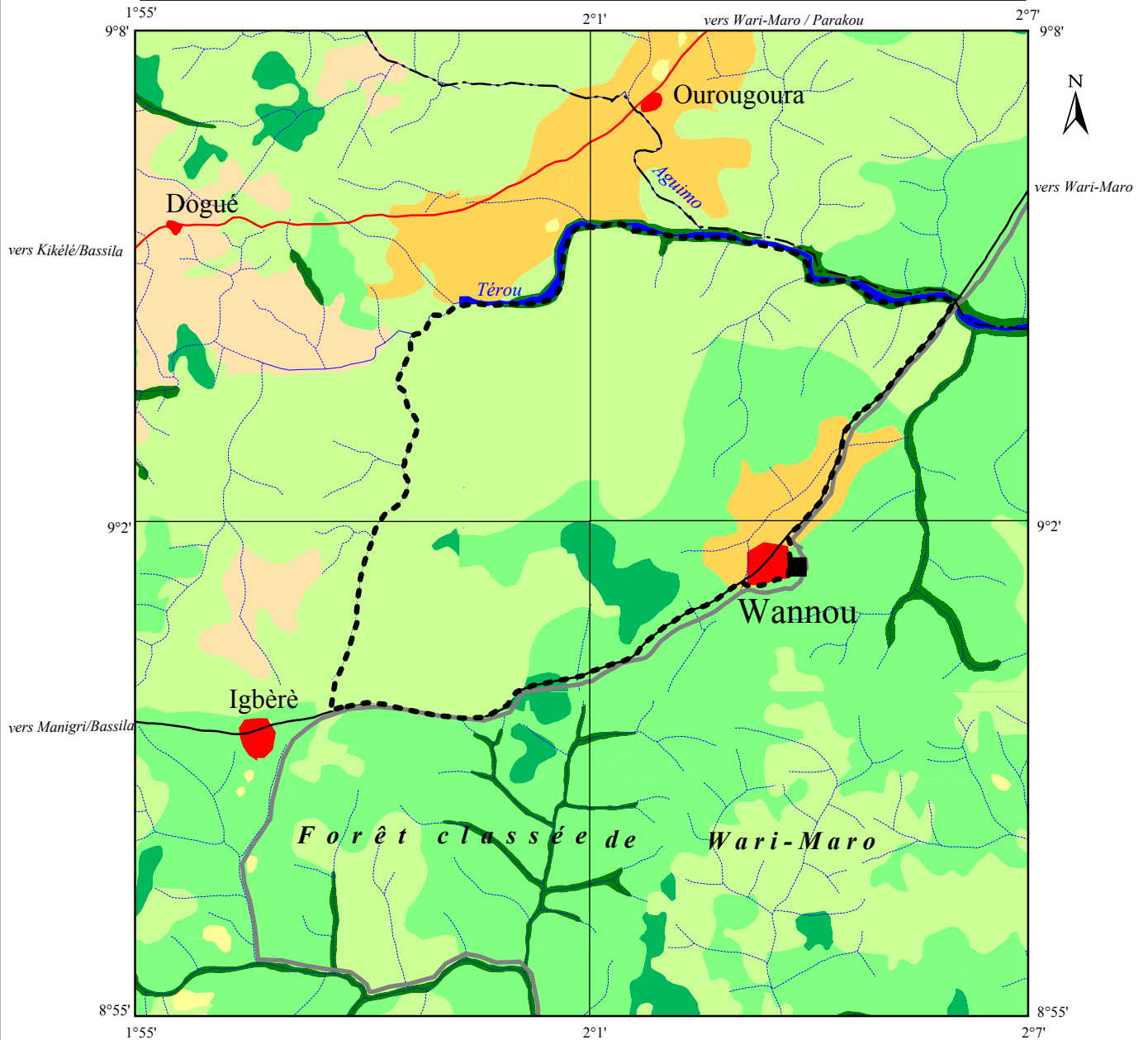


















République du Bénin
 Projet Restauration des Ressources Forestières dans la Région de Bassila

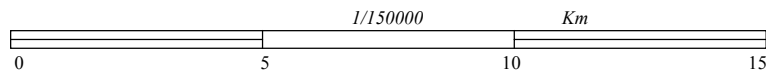
Terroir de Wannou



 Galerie forestière 128,6 ha (1,23%)	 Savane arborée et arbustive saxicole	 Cours d'eau permanent	 Piste
 Forêt dense sèche et semi-décidue 413,08 ha (3,96%)	 Savane arborée à emprise agricole	 Cours d'eau saisonnier	 Limite de sous-préfecture
 Forêt claire et savane boisée 2383,62 ha (22,87%)	 Mosaïque de cultures et jachères 527,37 ha (5,06%)	 Route Principale	 Limite du terroir
 Savane arborée et arbustive 6876,09 ha (65,99%)	 Agglomération 90,54 ha (0,86%)	 Limite de la Forêt classée	 Forêt privée sous aménagement

Superficie totale du terroir: 10.420 ha

Les superficies des unités et leur proportion sont calculées par rapport à la superficie totale du terroir



Sources: - Carte de végétation du Bénin feuille 16 Ouessé-Nord, au 1/125000 du CENATEL
 - Carte de végétation du Bénin feuille 18 Bassila-Nord, au 1/100000 du CENATEL
 - Carte de végétation du Bénin feuille 19 Bétèrou, au 1/100000 du CENATEL



Réalisée par Noé AGOSSA
 Juillet 2000