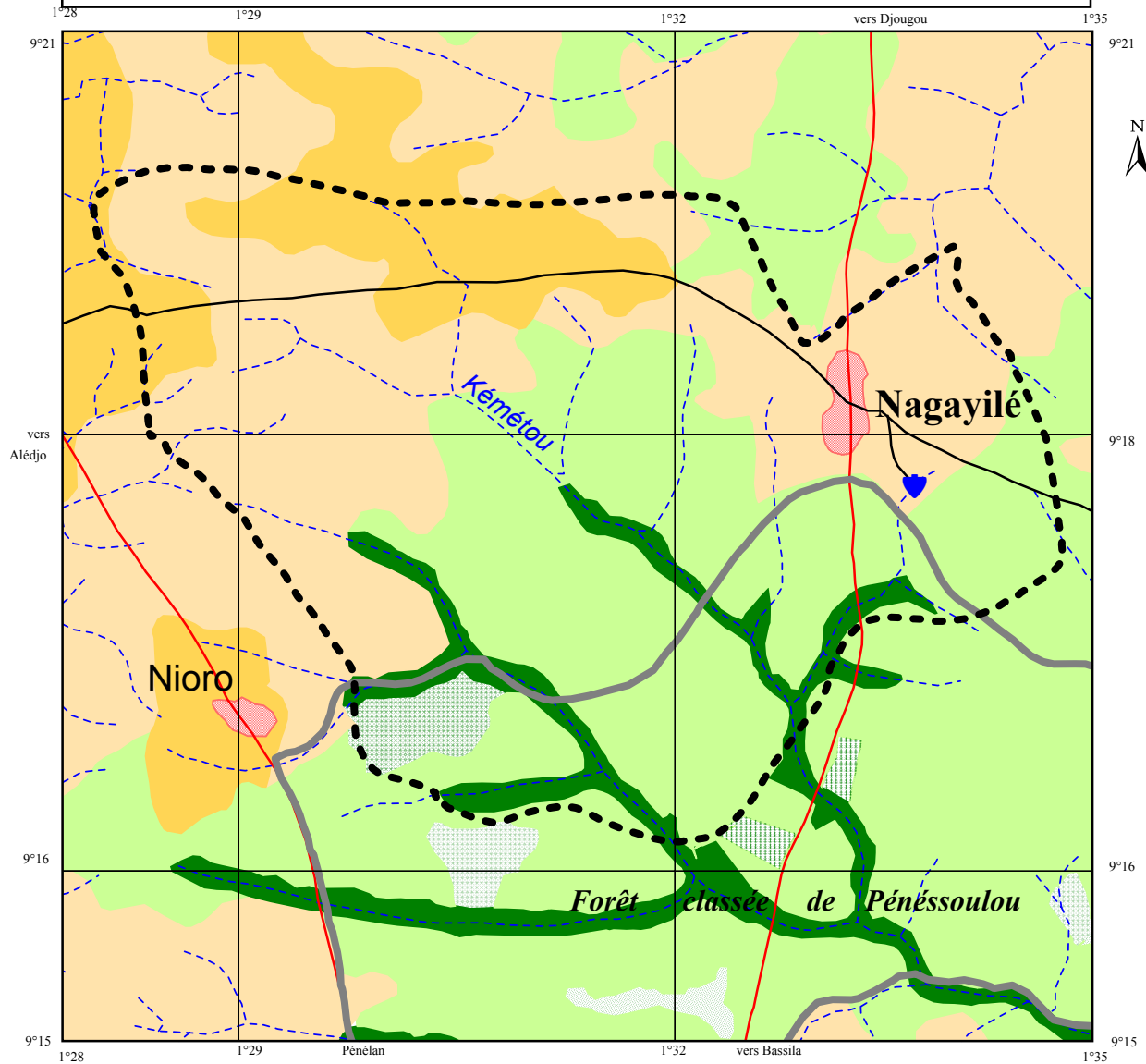
















République du Bénin
 Projet Restauration des Ressources Forestières dans la Région de Bassila

Terroir de Nagayilé



- | | | |
|---|---|---|
|  Agglomération
47.16ha (0.84%) |  Galerie forestière |  Plantation |
|  Barrage |  Limite d'aire protégée |  Route toute saison |
|  Cours d'eau temporaire |  Limite du terroir |  Savane arborée et arbustive
2317.94ha (41.60%) |
|  Forêt claire et savane boisée
129.01ha (2.31%) |  Mosaïque de cultures et jachères
629.48ha (11.29%) |  Savane arborée à emprise agricole
2031.83ha (36.46%) |
|  Forêt dense sèche et semi-décidue
391.14ha (7.02%) |  Piste importante | |

SUPERFICIE TOTALE DU TERROIR: 5571.65ha

Les superficies des unités géographiques et leur proportion sont données par rapport à la superficie totale du terroir

