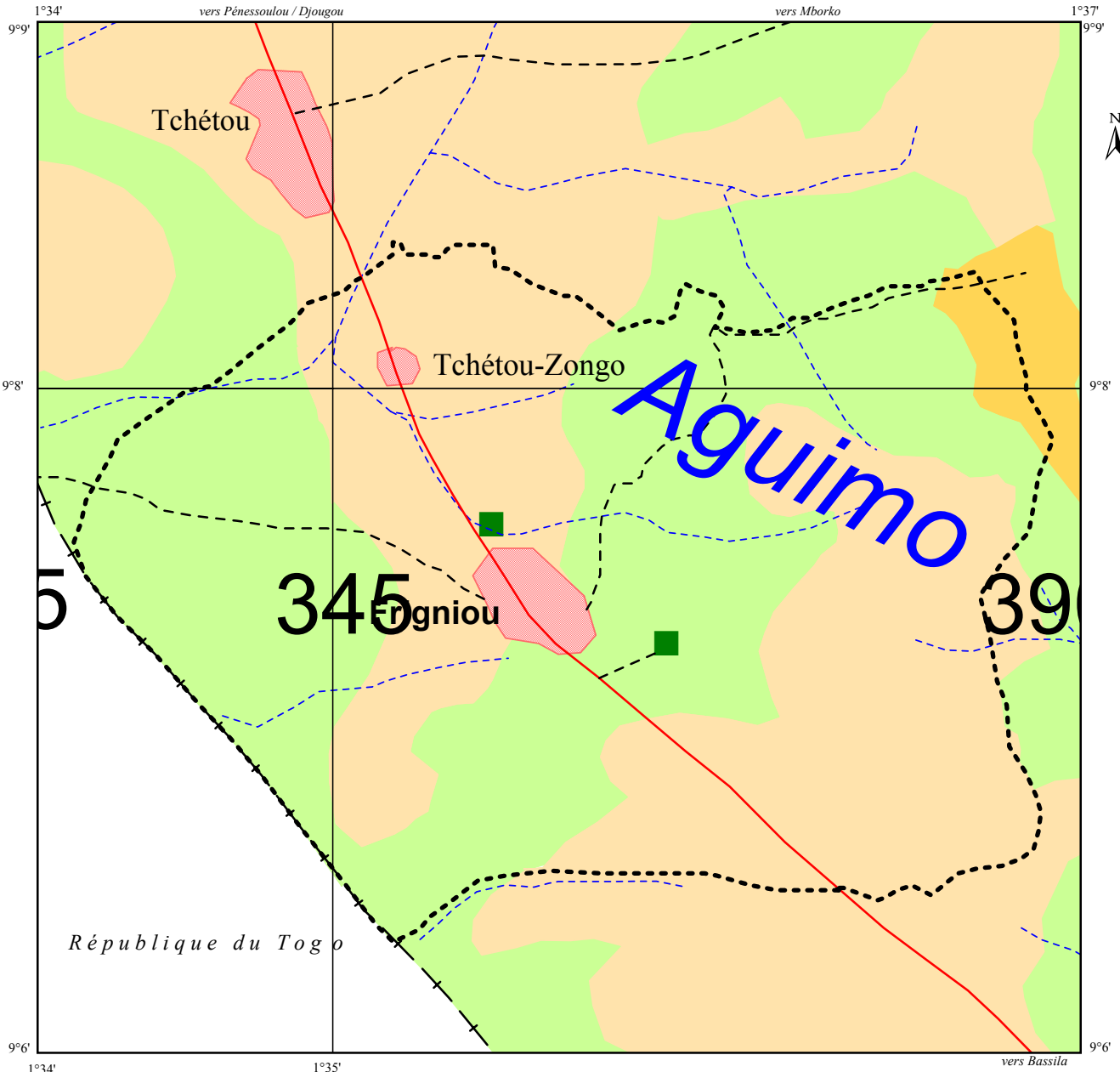


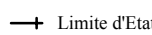


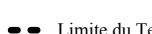






République du Bénin
 Projet Restauration des Ressources Forestières dans la Région de Bassila

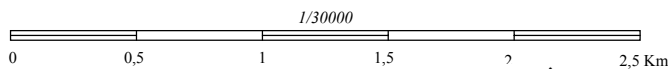
Terroir de Frigniou



	Savane arborée et arbustive 538,07 ha (50,26 %)		Forêts privées aménagées		Limite d'Etat
	Savane arborée à emprise agricole 495,32 ha (46,26 %)		Cours d'eau temporaire		Limite du Terroir
	Mosaïque de cultures et jachères 17,43 ha (1,62 %)		Route principale		
	Agglomération 21,35 ha (1,99 %)		Sentier		

Superficie totale du Terroir: 1070,53ha

Les superficies et les proportions des unités sont calculées par rapport à la superficie totale du terroir



Sources: -Carte de végétation du Bénin feuille 18 Bassila-Nord
 au 1/100000 du CENATEL
 -Données GPS d'Avril 2000



Réalisée par Noé AGOSSA
 Mai 2000