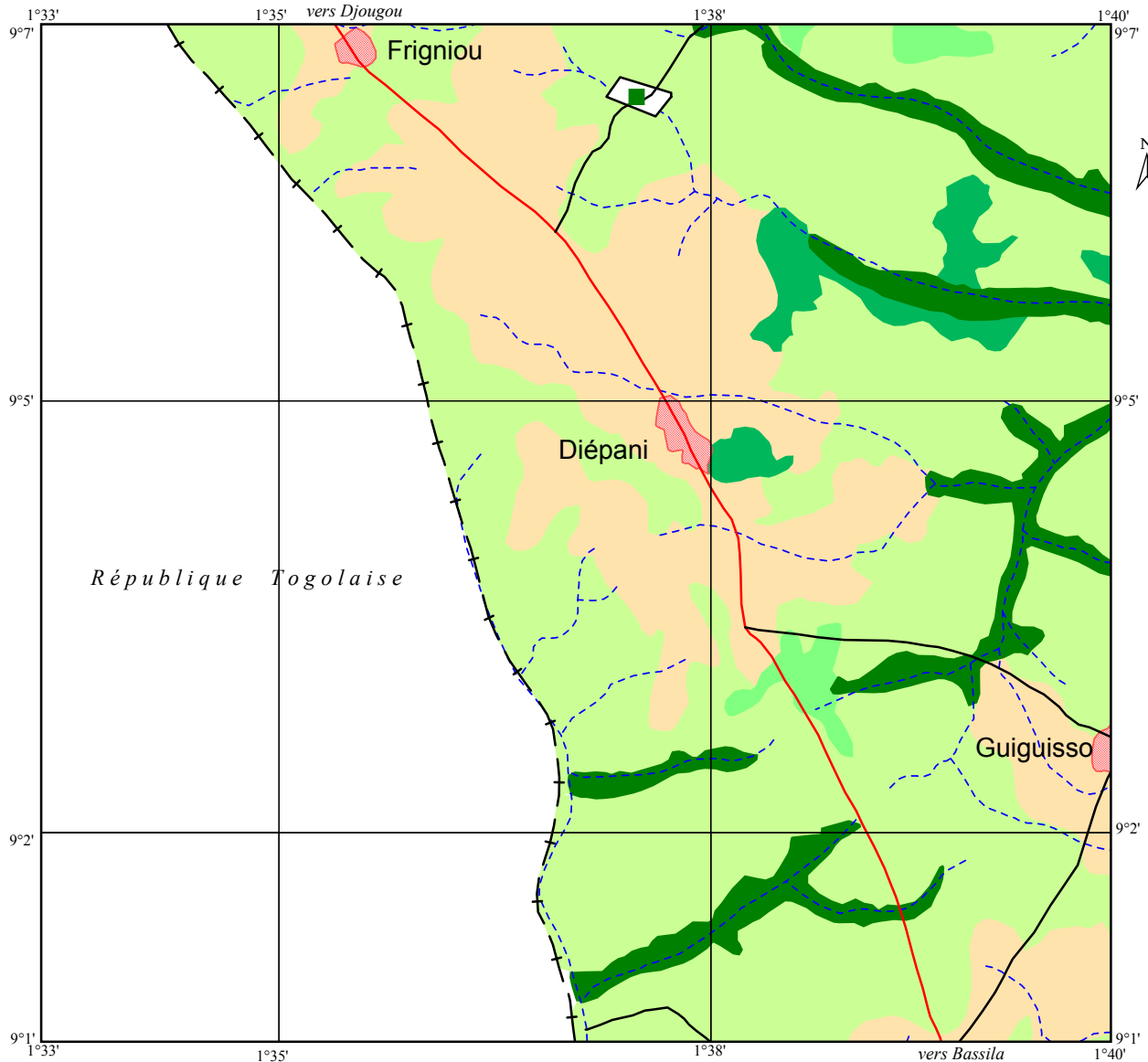














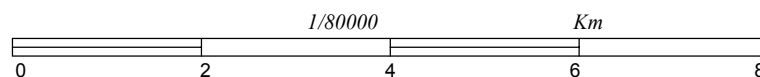
République du Bénin

Projet Restauration des Ressources Forestières dans la Région de Bassila

Localisation de la Forêt de la Collectivité Kounando



- | | | |
|---|---|---|
|  Galerie forestière |  Savane arborée à emprise agricole |  Route principale |
|  Forêt dense sèche et semi-décidue |  Plantation |  Limite d'Etat |
|  Forêt claire et savane boisée |  Agglomération |  Forêt de la Collectivité Kounando |
|  Savane arborée et arbustive |  Cours d'eau temporaire |  Piste |



Sources: - Carte de végétation du Bénin feuille 18 Bassila-Nord
au 1/100000 du CENATEL

-Données GPS (Avril 2000)



Réalisée par Noé AGOSSA
Juin 2000