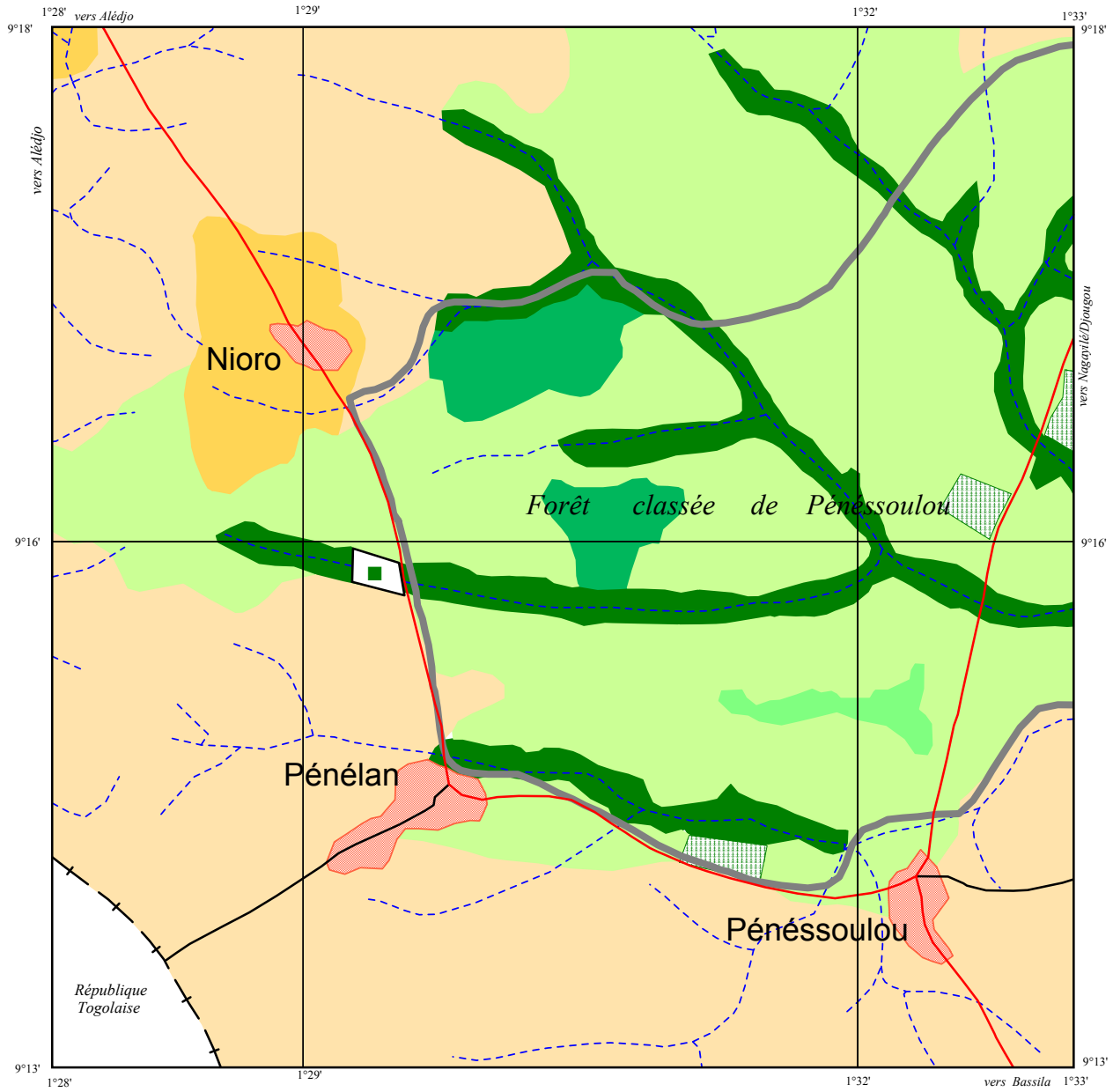
















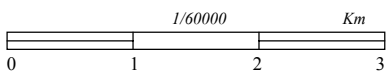
République du Bénin

Projet Restauration des Ressources Forestières dans la Région de Bassila

Localisation de la Forêt de la Collectivité Koludé



- | | | | | | |
|---|-----------------------------------|---|----------------------------------|---|---|
|  | Galerie forestière |  | Mosaïque de cultures et jachères |  | Limite d'Etat |
|  | Forêt dense sèche et semi-décidue |  | Plantation |  | Limite de la Forêt Classée |
|  | Forêt claire et savane boisée |  | Agglomération |  | Route principale |
|  | Savane arborée et arbustive |  | Cours d'eau temporaire |  | Forêt de la Collectivité Koludé (site de Lantalé) |
|  | Savane arborée à emprise agricole |  | Piste | | |



Sources: - Carte de végétation du Bénin feuille 18 Bassila-Nord
 au 1/100000 du CENATEL
 - Données GPS d'Avril 2000



Réalisée par Noé AGOSSA
 Septembre 2000