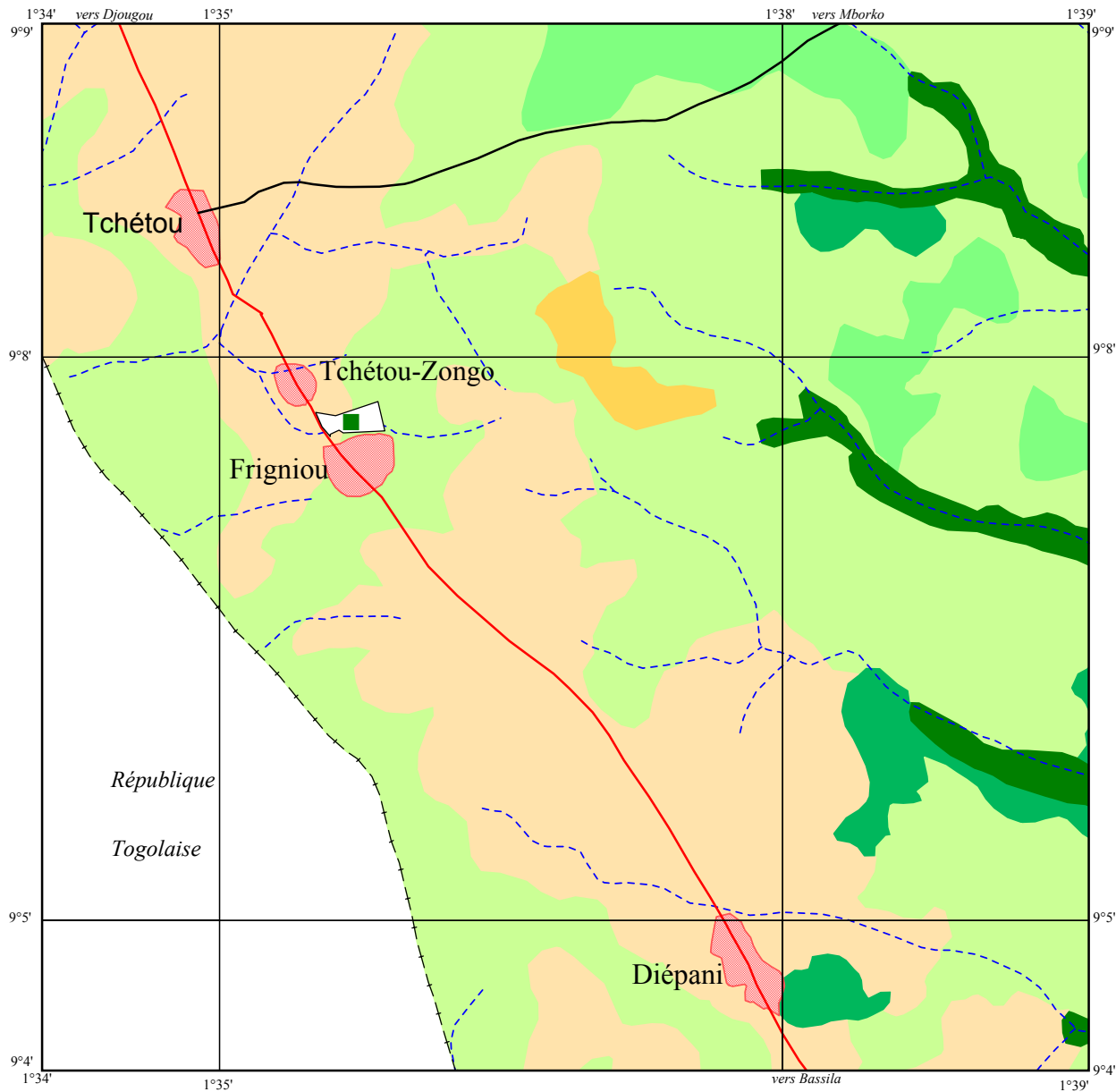














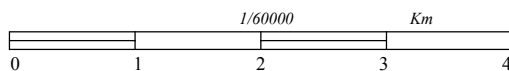
République du Bénin

Projet Restauration des Ressources Forestières dans la Région de Bassila

Localisation de la Forêt de la Collectivité Gouya Koura 2



- | | | |
|---|--|--|
|  Galerie forestière |  Savane arborée et arbustive à emprise agricole |  Route principale |
|  Forêt dense sèche et semi-décidue |  Mosaïque de cultures et jachères |  Piste |
|  Forêt claire et savane boisée |  Agglomération |  Limite d'Etat |
|  Savane arborée et arbustive |  Cours d'eau temporaire |  Forêt de la Collectivité Gouya Koura 2 |



Sources: -Carte de végétation du Bénin feuille 18 Bassila-Nord
 au 1/100000 du CENATEL
 -Données GPS Avril 2000



Réalisée par Noé AGOSSA
 Juin 2000