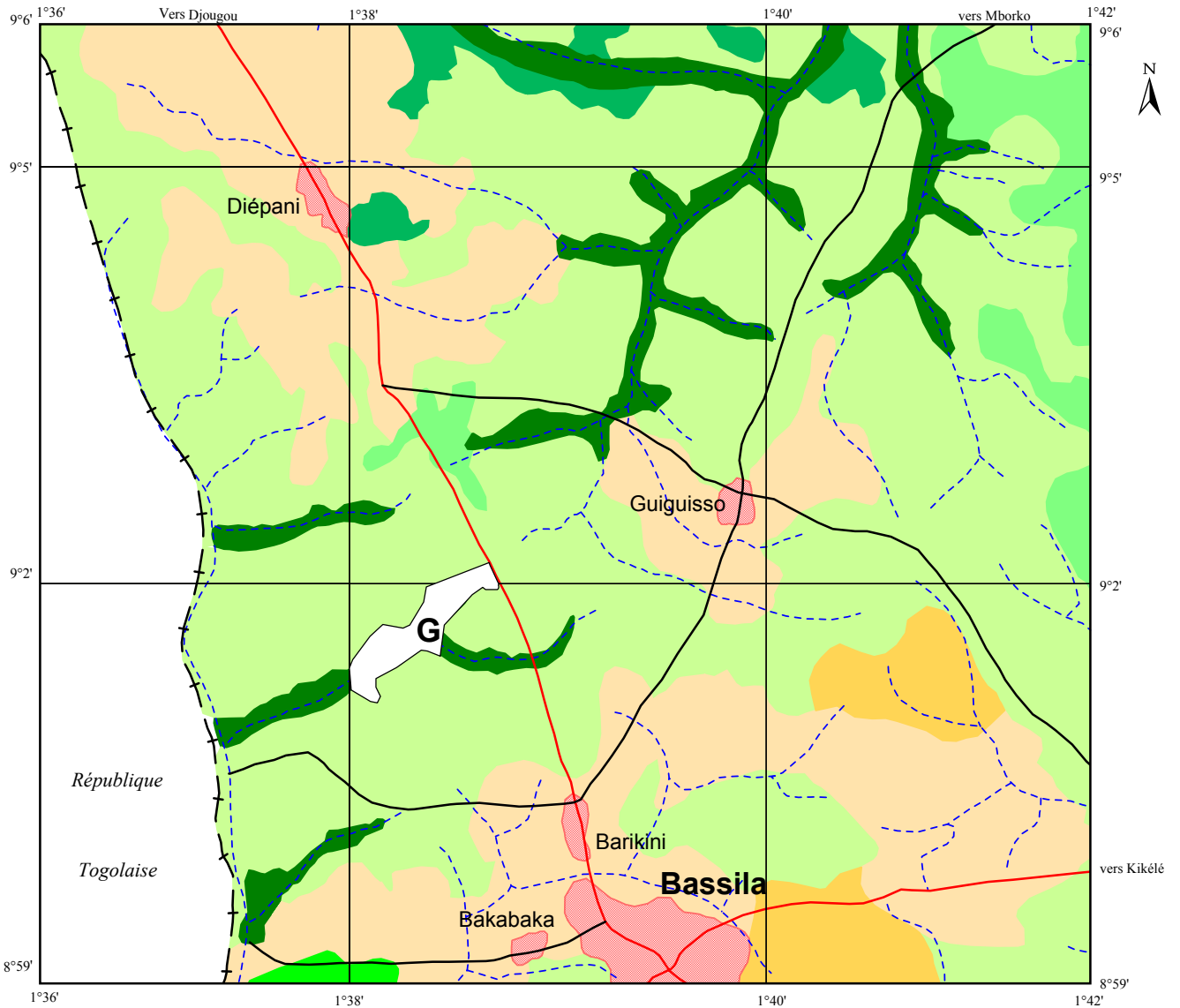















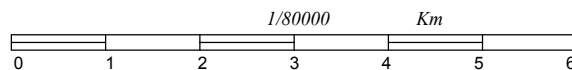
République du Bénin

Projet Restauration des Ressources Forestières dans la Région de Bassila

Localisation de la Forêt de la Collectivité Baba Ayagedou



- | | | | | | |
|---|-----------------------------------|---|----------------------------------|---|--|
|  | Galerie forestière |  | Mosaïque de cultures et jachères |  | Piste |
|  | Forêt dense sèche et semi-décidue |  | Plantation |  | Limite d'Etat |
|  | Forêt claire et savane boisée |  | Agglomération |  | Forêt de la Collectivité Baba Ayagedou |
|  | Savane arborée et arbustive |  | Cours d'eau temporaire | | |
|  | Savane arborée à emprise agricole |  | Route principale | | |



Source: Carte de végétation Bassila-Nord feuille 18
au 1/100000 du CENATEL



Réalisée par Noé AGOSSA
Février 2000