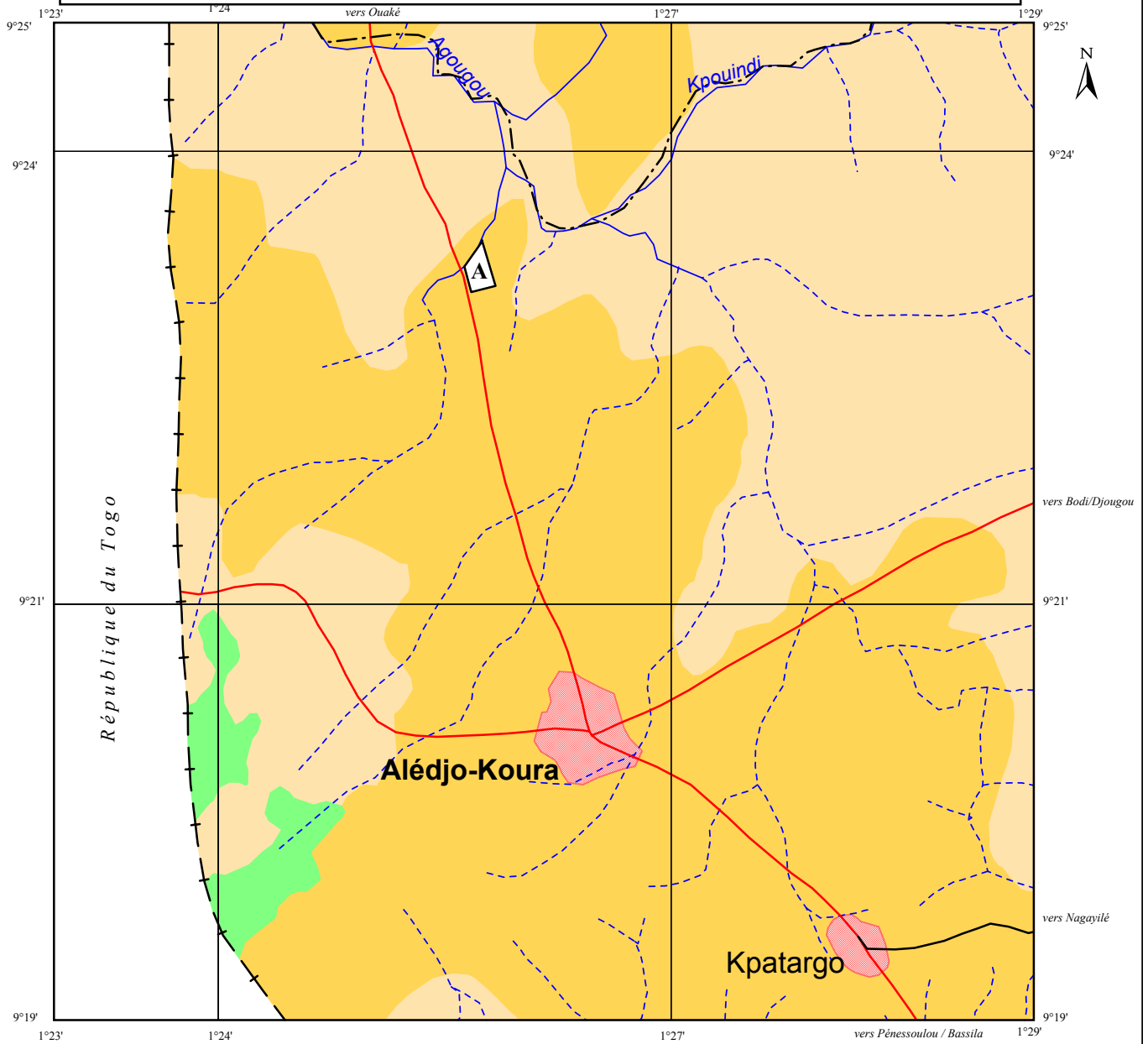













République du Bénin

Projet Restauration des Ressources Forestières dans la Région de Bassila

Localisation de la Forêt de la Collectivité Aya-yofaï



- | | | | | | |
|---|-----------------------------------|---|------------------------|---|---|
|  | Forêt claire et savane boisée |  | Cours d'eau permanent |  | Limite d'Etat |
|  | Savane arborée à emprise agricole |  | Cours d'eau temporaire |  | Limite de la sous-préfecture de Bassila |
|  | Mosaïque de cultures et jachères |  | Route principale |  | Forêt de la Collectivité Aya-yofaï |
|  | Agglomération |  | Piste | | |

