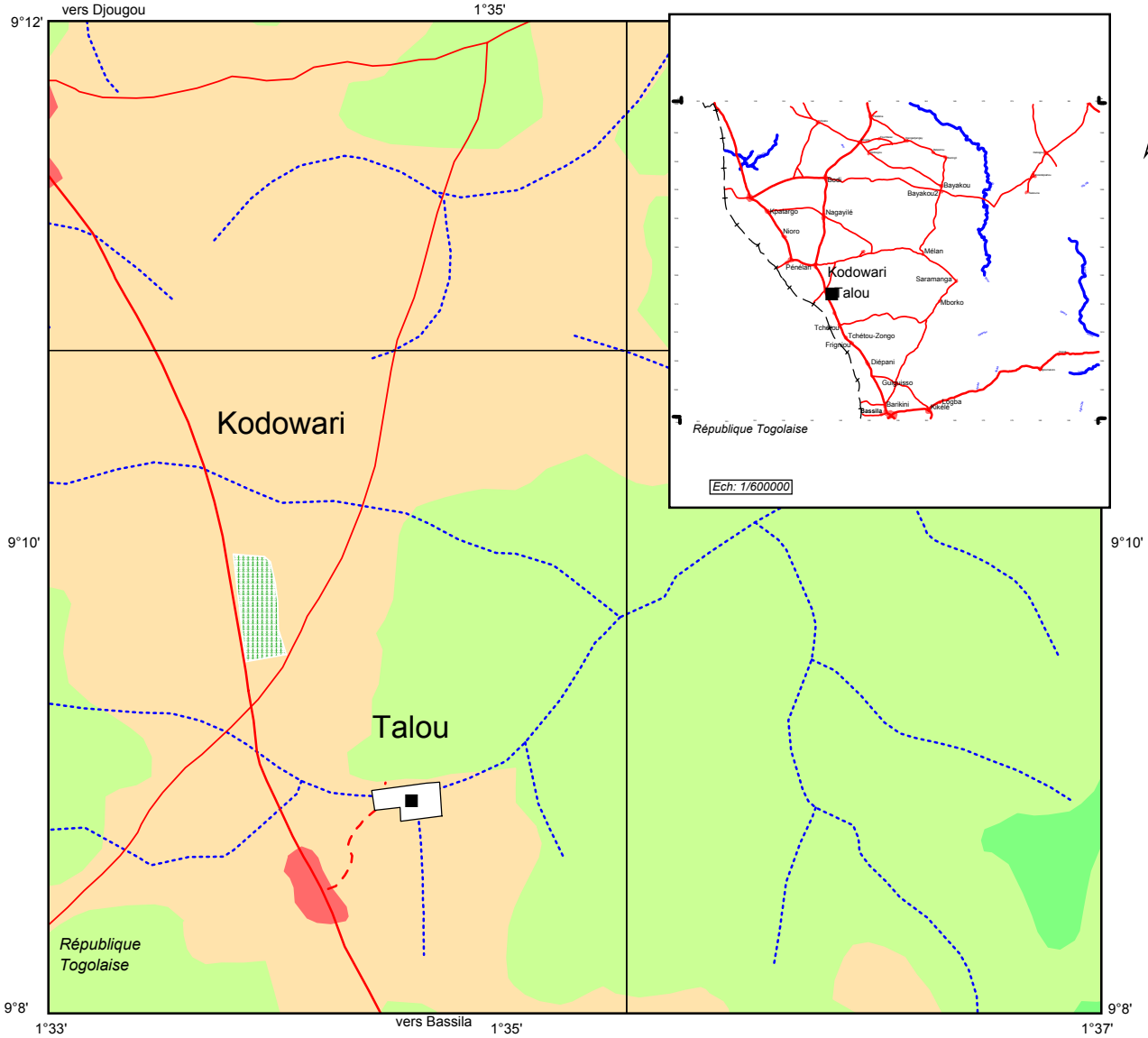















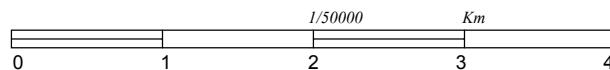
République du Bénin

Projet Restauration des Ressources Forestières dans la Région de Bassila

**Localisation de la Forêt de la Collectivité Assogodi 2**



- |   |  |   |
|---|--|---|
|  Forêt dense sèche et semi-décidue |  Agglomération          |  Limite d'une aire protégée          |
|  Forêt claire et savane boisée     |  Cours d'eau temporaire |  Sentier                             |
|  Savane arborée et arbustive       |  Route principale       |  Forêt de la Collectivité Assogodi 2 |
|  Savane arborée à emprise agricole |  Piste                  |   |
|  Plantation                        |  Limite d'Etat          |   |



Sources: -Carte de végétation du Bénin feuille 18 Bassila-Nord  
au 1/100000 du CENATEL  
-Données GPS de Juillet 2000



Réalisée par Noé AGOSSA  
Juillet 2000