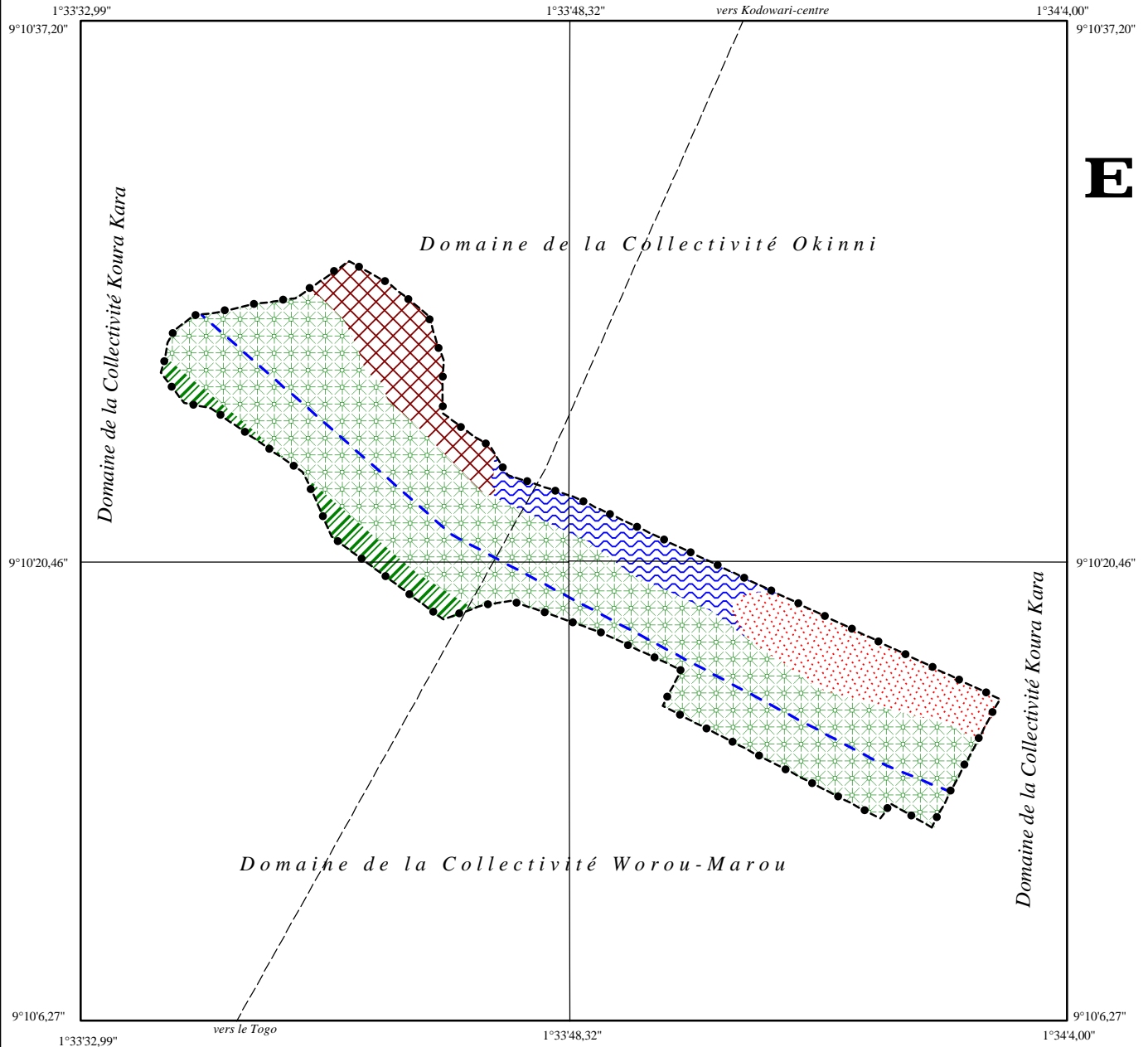










République du Bénin

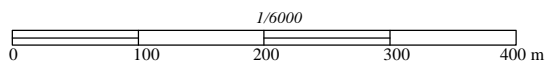
Projet Restauration des Ressources Forestières dans la Région de Bassila

Végétation de la Forêt d'Agouna



Superficie du Site : 10 ha

- | | |
|---|--|
|  Forêt dense sèche |  Galerie forestière |
|  Galerie dégradée |  Limite du site et de plantation de bordure |
|  Savane marécageuse |  Cours d'eau temporaire |
|  Savane arborée et arbustive |  Piste |



Sources: -Carte de végétation du Bénin feuille 18 Bassila-Nord
au 1/100000 du CENATEL

-Données GPS de Juillet 2000



Réalisée par Noé AGOSSA
Juillet 2000