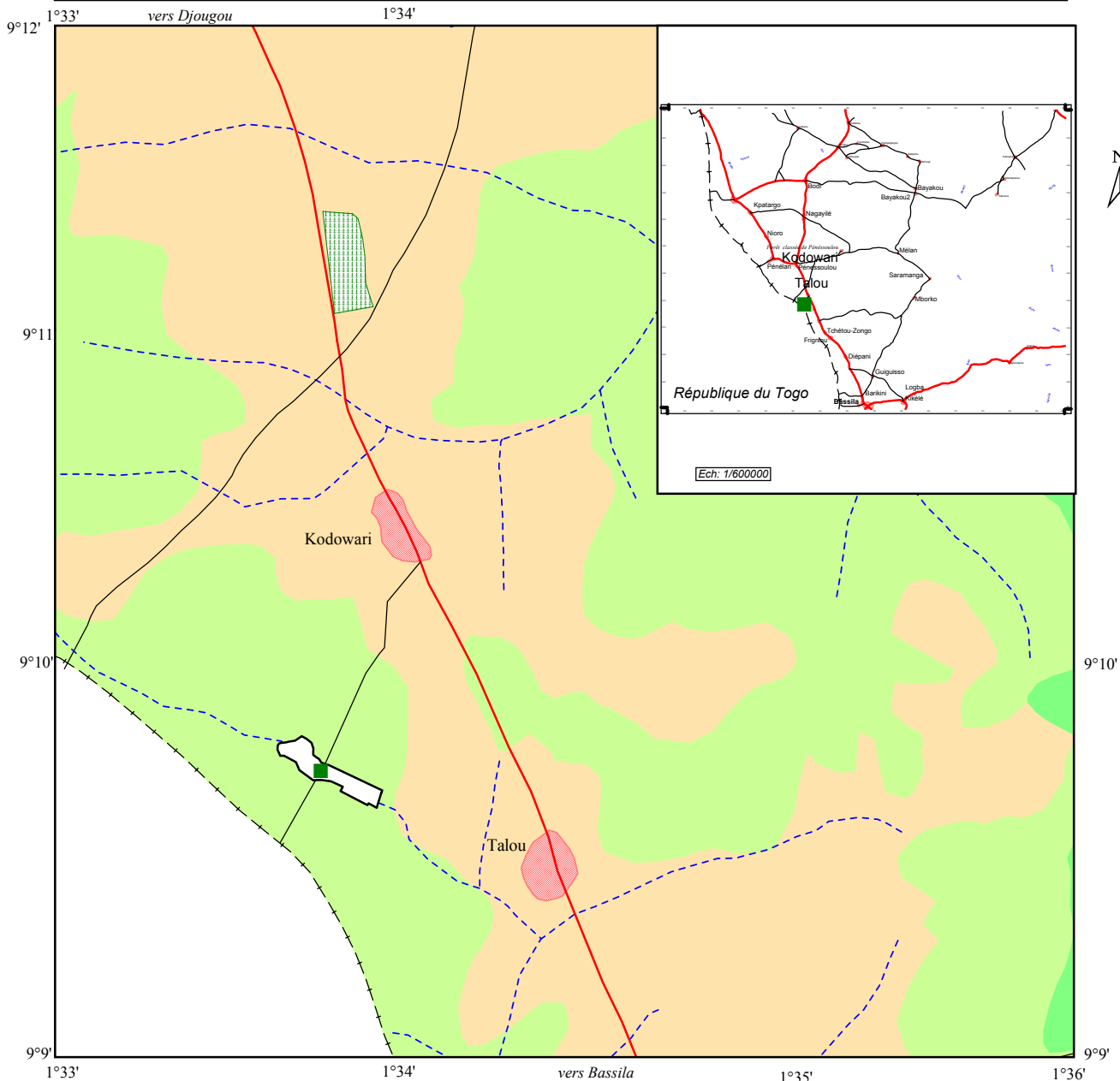












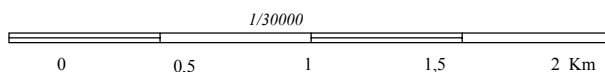
République du Bénin

Projet Restauration des Ressources Forestières dans la Région de Bassila

Localisation de la Forêt d'Agouna



- | | | |
|---|--|---|
|  Savane arborée et arbustive |  Cours d'eau temporaire |  Limite d'une aire protégée |
|  Savane arborée à emprise agricole |  Route principale |  Forêt de la Collectivité Koura Kara (Site d'Agouna) |
|  Plantation |  Piste | |
|  Agglomération |  Limite d'Etat | |



Sources: -Carte de végétation du Bénin feuille 18 Bassila-Nord au 1/100000 du CENATEL

-Données GPS de Juillet 2000



Réalisée par Noé AGOSSA
Juillet 2000