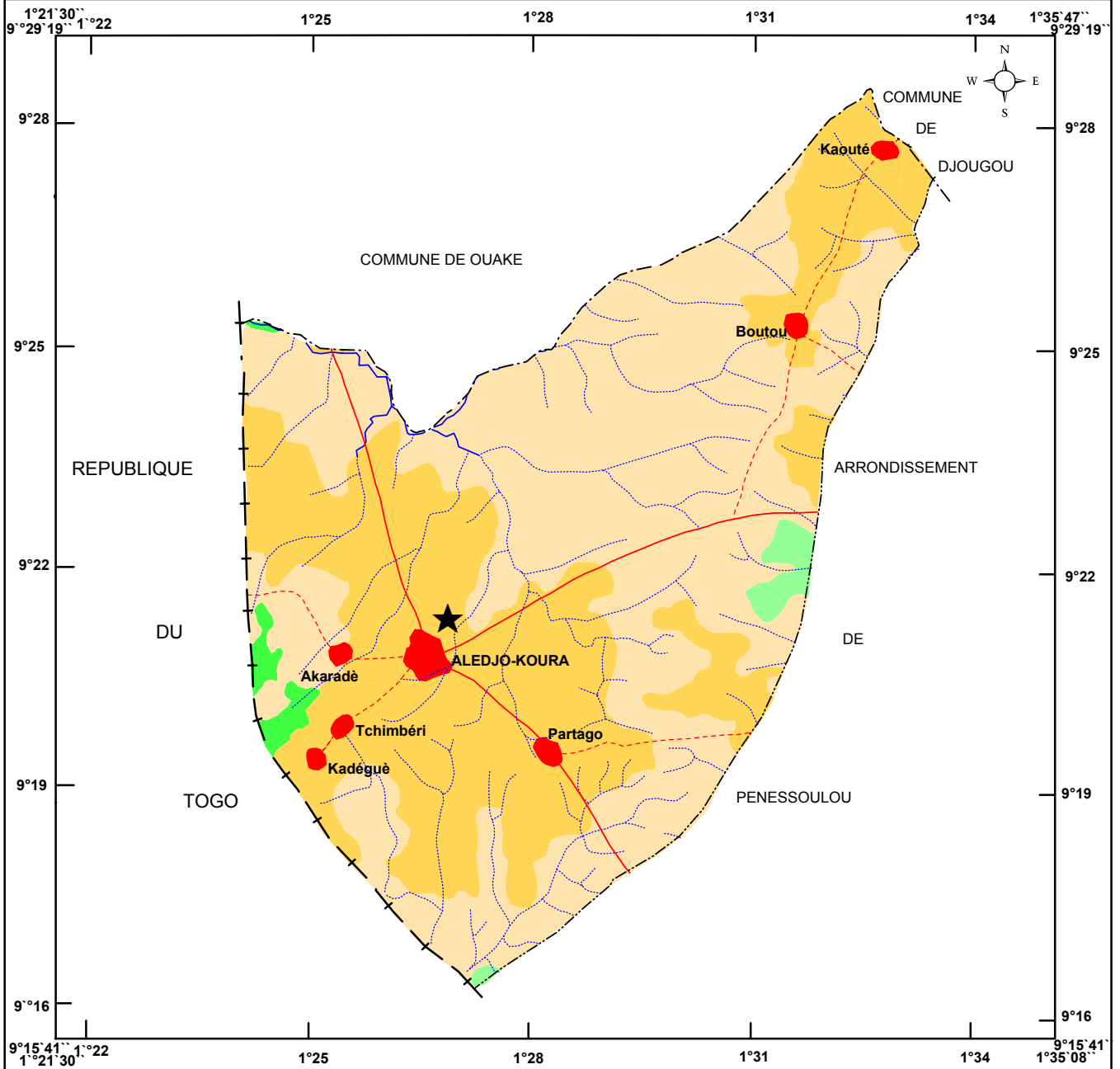













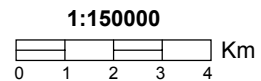


COMMUNE DE BASSILA  
ARRONDISSEMENT DE ALEDJO-KOURA  
**CARTE D'OCCUPATION DU SOL**



- |   |   |   |                                |
|---|---|---|--------------------------------|
|  | <i>Forêt claire et savane boisée</i>                  |  | <i>Route toute saison</i>      |
|  | <i>Savane arborée et arbustive</i>                    |  | <i>Piste</i>                   |
|  | <i>Savane arborée et arbustive à emprise agricole</i> |  | <i>Limite d'Etat</i>           |
|  | <i>Mosaïque de cultures et jachères</i>               |  | <i>Limite de commune</i>       |
|  | <i>Agglomération</i>                                  |  | <i>Limite d'arrondissement</i> |
|  | <i>Cours d'eau permanent</i>                          |  | <i>Poste forestier</i>         |
|  | <i>Cours d'eau saisonnier</i>                         |   |                                |



Source: CENATEL

Réalisation: BOTOKOU C. A. Nazaire

